

第3号

2018年
3月19日



Safety Mail

● 滋賀県警察本部交通企画課 ●


県内の交通事故発生状況

《平成30年2月末現在の人身事故》

	件数	死者	傷者
本年	642	7	831
前年	758	5	962
増減	-116	+2	-131

〈高齢者の事故〉

※高齢者…65歳以上をいう




	件数	死者	傷者
本年	175	4	95
前年	210	0	125
増減	-35	+4	-30

事故レッドゾーン半減対策

～交通事故のない住みよい街に～

推進期間 4月1日(日)～12月31日(月)




県警では、昨年一年間に人身事故が多発した県内36区域を**レッドゾーン**に指定し、事故防止、取締まり強化などを徹底する各種対策を推進し、交通事故の発生件数を前年同時期と比較して**事故半減**を目指します！

36区域はどのように指定された？

【～県内の交通事故死者をさらに減少させるには～】

交通事故死者数は昭和44年をピークに減少しているものの、近年は減少幅の限界が見え始めたため、県警が2016年から導入した、人身事故の発生現場を地図上に**×**印で表す**システムを活用**

昨年1年間のデータを基に、県内12署が事故の多い地点や路線を選定し、**レッドゾーンに指定**しました。



あなたの街のレッドゾーン

警察署 平成30年レッドゾーン指定区域



レッドゾーンでの注意はもちろん、常日頃から交通ルールを順守しましょう！

県内36区域

大津	国道1号	逢坂一丁目交差点～大津市栗林町（署境）
	県道大津草津線	大津港口交差点～近江大橋西詰交差点
	県道高島大津線	苗鹿三丁目交差点～大津市雄琴三丁目（署境）
草津	国道1号	草津市南笠東二丁目（署境）～栗東市伊勢落（署境）
	県道大津草津線等	近江大橋（署境）～駒井沢東交差点
	県道山田草津線	木川町交差点～草津三丁目交差点
守山	琵琶湖大橋取付道路	琵琶湖大橋料金所～守山市岡町（署境）
	県道大津能登川長浜線	元町南交差点～野洲市小南（署境）
	県道近江八幡大津線	湖岸山賀交差点～野洲市野田（署境）
甲賀	国道1号	湖南省市石部緑台二丁目（署境）～国道水口松尾台交差点
	県道草津伊賀線	石部大橋交差点～朝国交差点
	県道大野名坂線	名坂交差点～新町交差点
近江八幡	国道8号	竜王町鏡（署境）～安土町石寺（署境）
	県道大津能登川長浜線	近江八幡市十王町（署境）～安土町下豊浦（署境）
	県道近江八幡守山線、市道駅前西庄線	中小森町交差点～金田跨線橋北交差点
	県道近江八幡停車場線	近江八幡駅前交差点～中村町交差点
東近江	国道8号	五個荘清水鼻町（署境）～愛荘町長野（署境）
	国道307号	御園交差点～日野町木津先宮前橋
	国道421号	東近江市野口町（署境）～御園交差点
	大津能登川長浜線	能登川交差点～東近江市今町（署境）
彦根	国道8号	古沢町交差点～沢交差点
	県道彦根環状線	戸賀町西交差点～高宮町大北交差点
	県道大津能登川長浜線	池洲橋交差点～戸賀町西交差点
米原	国道8号	国道高溝交差点～西円寺交差点
	国道21号	西円寺交差点～醒井東交差点
	県道大津能登川長浜線	米原市磯（署境）～米原市長沢（署境）
長浜	国道8号	北新町交差点～大辰巳町交差点
	馬車道	長浜郵便局前交差点～長浜IC口交差点
	駅前通り	長浜駅口交差点～八幡東町交差点
木之本	国道8号	高月南交差点～千田北交差点
	国道8号	木之本交差点～大音交差点
高島	国道161号	藤樹神社口交差点～饗庭交差点
	県道大津高島線	勝野交差点～饗庭交差点
	湖周道路	西浜交差点～饗庭交差点
大津北	国道477号	琵琶湖大橋（署境）～真野IC口交差点
	県道高島大津線	真野五丁目北交差点～大津市衣川一丁目（署境）

事業所内に掲示するなど、多くの方々にご覧いただけるようご協力ください。

TEL 077-522-1231（代表） Eメール x0022@police.pref.shiga.jp